

*Pedro Vicente
Maldonado Palomino y
Flores*

Edgardo Ronald Minniti Morgan

Premio H.C. Pollock 2005

Miembro de la Red Mundial de Escritores en Español

Integrante del Grupo de Enseñanza, historia y
divulgación

de la Astronomía – Obs. de Cba. - UNC

– historiadelaastronomia.wordpress.com


– HistoLIADA – Lidea

edminmor38@gmail.com



*Pedro Vicente Maldonado Palomino y
Flores en el bronce - Web*

Recientemente concluimos un trabajo vinculado con la expedición francesa al Ecuador para la determinación de la latitud 0° – el ecuador – con **de La Condamine** – entre otros – como personaje central.



*La Condamine-Louis Godin- Pierre
Bouguer*

Del variado material revisado para ello nos llamó la atención un personaje totalmente desconocido para nosotros, aunque no para sus connacionales; tanto, que decidimos formalizar estos apuntes referidos al mismo, para

rescatarlo de “la sombra de los mármoles”.

Pedro Vicente Maldonado Palomino y Flores, nació en Riobamba, entonces Virreinato del Perú, Imperio español, el 24 de noviembre de 1704; actualmente territorio de Ecuador; fue uno de los principales colaboradores de la Misión Geodésica Francesa. Además de político, físico y matemático, fue astrónomo, topógrafo, y geógrafo.



*El entonces Virreinato del Perú con el
Reino de Chile – Web.*

Sus padres fueron Don **Pedro Atanasio Maldonado Verdugo** y doña **María Palomino Flores**, una pareja con una situación económica y social favorables. Uno de sus hermanos fue Ramón Joaquín Maldonado Palomino y Flores, I Marqués de Lises; los otros, Rosa Nicolasa; Rosa Elena; Nicolasa Ambrosia Clara; José Antonio y otros tres posteriores cuya existencia se conoce y sus nombres se ignoran.



Pedro Vicente Maldonado - Web

Realizó sus primeros estudios en su ciudad natal, y en 1718 viajó a Quito e ingresó al Colegio San Luis, de los padres jesuitas, donde aprendió aritmética, geometría, latín, astronomía y música. El 19 de mayo de 1721

recibió el grado de maestro en la Universidad Gregoriana (La Pontificia Universidad Gregoriana, heredera y continuadora del Colegio Romano fundado por San Ignacio de Loyola, es una Universidad Eclesiástica, confiada a la Compañía de Jesús, y por ello basada en el espíritu ignaciano); regresó poco después a Riobamba para enseñar en el colegio de los jesuitas.



El Colegio San Felipe Neri se fundó en Riobamba en 1838 y fue entregado a la Compañía de Jesús en 1864.

Maldonado desde temprano comenzó a interesarse por el conocimiento de la naturaleza, y entre 1722 y 1724, realizó exploraciones en regiones desconocidas para estudiar en detalle su geografía; su primer mapa lo realizó en 1725. Regresó de nuevo a Riobamba para administrar sus propiedades, y permaneció ahí hasta

1730, cuando se estableció en Quito. El 5 de febrero de 1730 contrajo matrimonio con la hija del gobernador de Popayán, y de ese modo se ligó a un poderoso clan familiar.

Regresó en 1734 a Riobamba y fue electo alcalde de primer voto del Cabildo, y más tarde fue nombrado teniente de corregidor. A pesar de ocupar estos puestos administrativos, no descuidó sus observaciones científicas. Ese mismo año presentó un proyecto vial ante el virrey del Perú, para comunicar la Real Audiencia de Quito con Panamá. Ese fue el primero entre varios proyectos de rutas de comercio y transporte terrestres emprendidos por Maldonado.

En 1736 colaboró con la misión geodésica francesa, cuyo objetivo prioritario, hasta 1743, fue la determinación del valor de un grado de meridiano terrestre en las proximidades de la línea equinoccial. **Maldonado** trabó amistad con muchos de ellos, en especial con **La Condamine**.

Dos años más tarde asumió el cargo de Gobernador de Esmeraldas, pero el 20 de enero de 1742 entregó un poder generalísimo a sus hermanos para que ejercieran el gobierno de Esmeraldas y se radicó nuevamente en Quito, donde contrajo segundas nupcias tras enviudar.

Se casó en 1743 con doña **María Ventura Martínez de Arredondo**.



Pedro Vicente Maldonado - Web


En 1744 **Maldonado** visitó Europa. En España, en 1746, fue recibido por **Felipe V** de España, quien lo condecoró con el título de "Gentil Hombre" de la Real Cámara y le confirmó el Gobierno de Atacames, por dos generaciones, con crecida renta. De Madrid fue a París, donde imprimió su Mapa General y fue recibido por la Academia de Ciencias como miembro, tras los informes que sobre sus méritos entregaron los geodésicos que lo conocieron en Quito, el 24 de marzo de 1747. El mismo año recorrió los Países Bajos, y en agosto de 1748 se trasladó a Londres, donde fue invitado a participar en reuniones de la Real Sociedad Científica como uno de

sus miembros, pero la muerte lo sorprendió el 17 de noviembre de 1748 antes de incorporarse a la misma. Sus restos fueron enterrados en el templo de St. James, dejando un vacío grande en todos los medios científicos.

Obras cumbres - Carta de la Provincia de Quito-Ecuador y sus adyacentes.



*Playa de Atacames – Ecuador - hoy -
Web*




*Primer proyecto de Ingeniería Civil,
para la construcción del camino de
Quito a Esmeraldas Memoria Científica
del Reino de Quito – Web.*



Mapa parcialidad occidental de la Real Audiencia de Quito - 1750, de su autoría - Web

Títulos que le fueran otorgados por su mérito:

- Caballero de la llave de oro
- Gentil hombre de la cámara
equivalente a guardia de honor de su
Majestad Católica
- Teniente de capitán general



Busto de Maldonado en París, por el escultor Héctor Flores Franco – Web



*Sitio natal de Pedro Vicente Maldonado
en Colta – Web*



*Placa de la Academia de Ciencias de
París – 1747 en el Monumento a Don
Pedro Vicente Maldonado- Web*

Referencias:

Lara, Darío A. - La amistad de dos científicos: Carlos María de La Condamine y Pedro Vicente Maldonado, origen de la amistad de dos pueblos - Coloquio Internacional “LA CONDAMINE” - Organizado por la Universidad de París - París - 1985.

Madrid científico - n.º 523 – 1906.

Memorial literario instructivo y curioso de la Corte de Madrid – 9/1784.

Memorial literario instructivo y curioso de la Corte de Madrid - 2/1797.

Mercurio histórico y político – Madrid - 7/1766.

Minniti Morgan, Edgardo Ronald - *ASTRONOMÍA ECUATORIANA* - (Apuntes históricos)- *Histoliada* – historiadelaastronomia.wordpress.com – 2012.

Minniti Morgan, Edgardo Ronald - Ecuador, una línea...- Charles Marie de La Condamine - La historia no contada - (Apuntes históricos)- *Histoliada* – historiadelaastronomia.wordpress.com – 2016.